




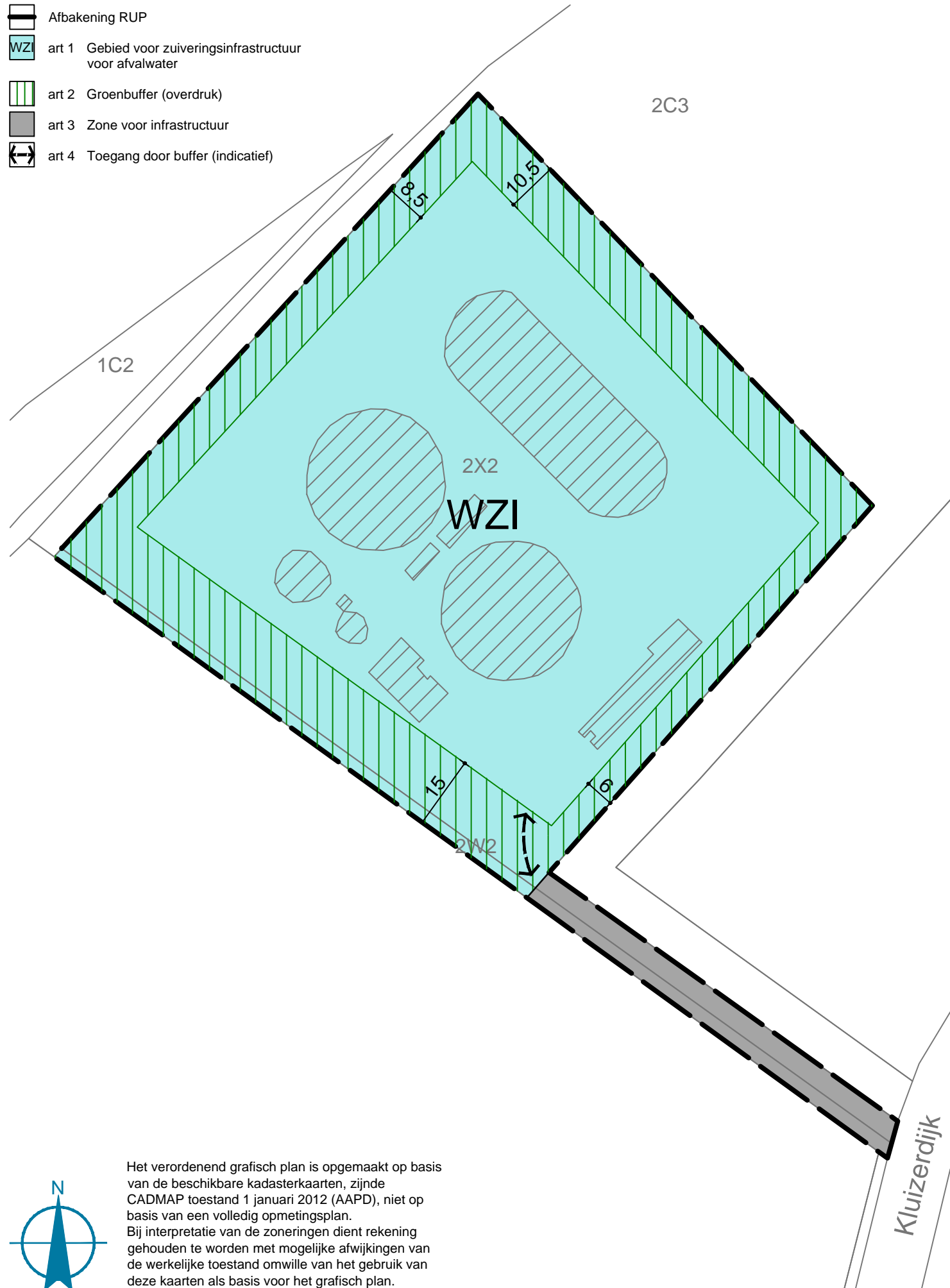


-  Afbakening RUP
-  art 1 Gebied voor zuiveringsinfrastructuur voor afvalwater
-  art 2 Groenbuffer (overdruk)
-  art 3 Zone voor infrastructuur
-  art 4 Toegang door buffer (indicatief)



Het verordenend grafisch plan is opgemaakt op basis van de beschikbare kadasterkaarten, zijnde CADMAP toestand 1 januari 2012 (AAPD), niet op basis van een volledig opmetingsplan. Bij interpretatie van de zoneringen dient rekening gehouden te worden met mogelijke afwijkingen van de werkelijke toestand omwille van het gebruik van deze kaarten als basis voor het grafisch plan.

Opdracht

Provinciaal RUP RWZI Achel



Opdrachtgever

Provincie Limburg
Universiteitslaan 1
3500 Hasselt
Tel. +32 (0)11 23 71 11

Ruimtelijke Planner

Ruth Vandecan

Gezien en voorlopig vastgesteld door de provincieraad in zitting van

De provinciegriffier De voorzitter

Gezien en definitief vastgesteld door de provincieraad in zitting van

De provinciegriffier De voorzitter

De deputatie van de provincieraad bevestigt dat onderhavig plan ter inzage van het publiek werd neergelegd gedurende het openbaar onderzoek van

tot
Namens de deputatie

De provinciegriffier

De gedeputeerde

Studiebureau



Maatschappelijke zetel:
ARCADIS Belgium NV
Koningstraat 80
1000 Brussel
Managing Director
Luc Hellemans

Coördinerende vestiging:
ARCADIS
Posthofbrug 12 (City Link)
2600 Antwerpen-Berchem
+32 (0)3 360 83 00
+32 (0)3 360 83 01

info@arcadisbelgium.be - www.arcadisbelgium.be

Index	Datum	Omschrijving	Projectverantw. RV
A	07/2013	Eerste wijziging	Ontwerper RV
B	10/2013	Tweede wijziging	
C	02/2015	Derde wijziging (na plenaire vergadering)	Getekend TC
D	10/2015	Definitieve vaststelling	
			Schaal 1/1000
			Formaat A3
Bestandslocatie: Q:\00_P\BE0113\BE0113000354\Grafisch\AutoCAD\BE0113000354_tek_002E_VGP.dwg (13 Oct 2015 - 9:40am)			Projectnr. BE0113.000354

Verordenend grafisch plan

Volgens artikel 2.2.1§1.2° en 2.2.2§1 van de Vlaamse Codex Ruimtelijke Ordening van 01/09/2009.

Plannr.
1/1